

ressò mont-roigenc

LA REVISTA “PEDRA SECA” PUBLICA LA “RUTA DEL BARRANC DEL NAS”

Esther Bargalló

18-01-2023

La revista “Pedra Seca”, en el full núm. 190, que ha sortit el mes de gener, ha publicat una altra ruta de pedra seca pel terme de Mont-roig. L’anomena la “Ruta del Barranc del Nas”, ja que passa a prop d’aquest barranc situat a les Terres Noves. Es tracta d’un recorregut d’uns 4 quilòmetres, molt planer, per fer a peu, que ens permet veure 8 barraques, dues de les quals van ser declarades, l’any, 2016 BCIN (Bé Cultural d’Interès Nacional). Són les conegudes com “Barraca dels Lliris” i “Barraca en espiral”. A més, en aquesta ruta, creuarem una antiga carrerada que transcorre pel Camí del Casalot. Una carrerada és un camí ramader franquejat, a banda i banda, per murs de pedra seca, per tal que el bestiar no entri a les finques i faci malbé els conreus. Encara se’n conserva algun tram d’aquesta carrerada que, fa pocs anys, es va netejar per poder-hi transitar.

Aquesta ruta també es podria fer a peu des de Mont-roig, seguint un camí marcat amb rètols de color verd en els quals s’hi pot llegir “Camí del Casalot” i que surt d’un camí situat a la dreta de la rotonda més propera al poble en direcció a la platja. Si seguim aquesta ruta ens portarà fins la barraca núm. 6 d’aquest itinerari i, des d’aquesta construcció, podrem visitar les altres del voltant.

RUTES DE LA PEDRA SECA / 125
RUTA DEL BARRANC DEL NAS A MONT-ROIG DEL CAMP (Baix Camp)



Ruta situada al municipi de Mont-roig del Camp, a la comarca del Baix Camp. Des de la rotonda que hi ha a l'entrada del poble, on hi conflueixen les carreteres 9-323 i 9-331, prendre la T-332 direcció Pratolí fins el quilòmetre 19,250 i girar a l'esquerra per un camí de terra on es pot veure un rètol on hi posa 82-94 i just entrar deixar el vehicle aparcat. Serà el **punt d'inici**. És una ruta planera d'uns 4 quilòmetres, per fer a peu, que permet veure 8 barraques.

Seguir aquest camí direcció sud-est uns 350 m on, a uns 80 m a l'esquerra, hi ha la barraca 1 del Miquel Blanch "Miqueló" (X: 326080 Y: 4546981, codi W_2297), de planta irregular i portal d'arc pla, aranjada amb ciment. Tornar al camí, just a la dreta, veurem la barraca 2 del Camí de les Terres Noves" (X: 326609 Y: 4546920, codi W_2248), de planta irregular, forca gran, amb el portal d'arc primitiu i coberta de folla cilíndrica. Continuar pel camí i entrar dret d'un camp d'anetellers que hi ha a la dreta per trobar, al final del camp, la barraca 3 (X: 326533 Y: 4546785, codi W_2278), de planta quadrada, adossada a un marge i portal d'arc primitiu. Tornar al Camí de les Terres Noves i seguir uns 100 m per entrar a l'esquerra, per un camí que porta a la barraca 4 (X: 326797 Y: 4546854, codi W_2269), circular amb portal d'arc de mig punt. Tornar enrere i seguir pel camí que marca el pil·lari i a uns 270 m a l'esquerra hi ha un rètol on es pot llegir "Camí del Casalot" (**punt A**). És una antigua carrerada que encara conserva alguns trams amb marges de pedra seca i fustes de pi, a més, a mà esquerra veurem la barraca 5 (X: 326888 Y: 4546744, codi W_2274), de planta circular, amb el portal d'arc pla i una paret adossada al lateral esquerre. Des d'aquí cal tornar al Camí de les Terres Noves i seguir-lo en direcció nord, un camí amb un rètol on es pot llegir 85 (**punt B**). El seguim i ens trobem, sota d'uns pins molt alts, la barraca 7, coneguda com "Barraca dels Lliris" (X: 327104 Y: 4546489, codi W_2279), de planta circular, portal d'arc de mig punt, té un codi i una formil·la, fou declarada Bé Cultural d'Interès Nacional (BCIN) en la categoria de Zona d'Interès Etnològic, a l'abril de 2016. Cal tornar enrere, com indica el pil·lari, per anar fins a la barraca 8 coneguda com "Barraca en espiral" (X: 326962 Y: 4546530, codi W_2251), de planta circular i portal de folla plana, té dues formil·les a l'interior i uns contraforts exteriors que li donen forma d'espiral i una coberta de forma tronco-cònica enfilada, també va ser declarada Bé Cultural d'Interès Nacional (BCIN) en la categoria de Zona d'Interès Etnològic, a l'abril de 2016. Aquesta barraca va ser restaurada l'any 2006. Ara cal fer la ruta al revés, de poc més d'un quilòmetre, per tornar al **punt d'inici** on hi ha el vehicle aparcat.



NOTES:
1) Coordenades en UTM ETR599.
2) La ruta es pot seguir per WhatsApp: <https://whatsapp.com/channel/0120076666017160806> i amb l'App Pedra Seca per a mòbil.
Android: <https://play.google.com/store/apps/details?id=com.lordchameleon.wildpedra.seca>
iOS: <https://itunes.apple.com/ru/app/pedra-seca/id1207666601?uo=ref>
3) Tot i que les barraques es troben majoritàriament en zona de bosc, donat que són finques particulars, cal ésser molt respectuós amb el medi.

Informa: Ramon Artigas del **Direcció de Patrimoni Cultural** de l'Ajuntament de Mont-roig del Camp. ramon.artigas@mont-roig.cat



barraca 1 (X: 326609 Y: 4546920, codi W_2248) barraca 2 (X: 326609 Y: 4546920, codi W_2248)




barraca 3 (X: 326533 Y: 4546785, codi W_2278) barraca 4 (X: 326797 Y: 4546854, codi W_2269)



barraca 5 (X: 326888 Y: 4546744, codi W_2274) barraca 6 (X: 326962 Y: 4546530, codi W_2251)



barraca 7 (X: 327104 Y: 4546489, codi W_2279) barraca 8 (X: 326962 Y: 4546530, codi W_2251)



"Camí del Casalot". És una antiga carrerada que encara conserva alguns trams amb marges de pedra seca (**Punt A**)

ANNEXE AL FULL INFORMATIU Nº 190 DE GENER DE 2023 DE LA REVISTA PEDRA SECA - Dipòsit Legal: 9-14-54-2002 ISSN 1886-6598